


# AMTSBLATT DES LANDKREISES ROTH



Landratsamt Roth  
91152 Roth  
Telefon: 09171/81-0  
Telefax: 09171/81-328  
E-Mail: info@landratsamt-roth.de  
Internet: www.landratsamt-roth.de

Öffnungszeiten:  
Mo - Fr 8.00 - 12.00 Uhr und  
Do 13.00 - 18.00 Uhr  
Verkehrsbehörde:  
Mo und Di 7.30 - 16.00 Uhr,  
Do 7.30 - 18.00 Uhr  
Mi und Fr 7.30 - 13.00 Uhr

Druck:  
Hausdruckerei  
Landratsamt

Nr. 14

04. Juli

2008

## INHALT:

*z. H. - [Signature]*

### § 3

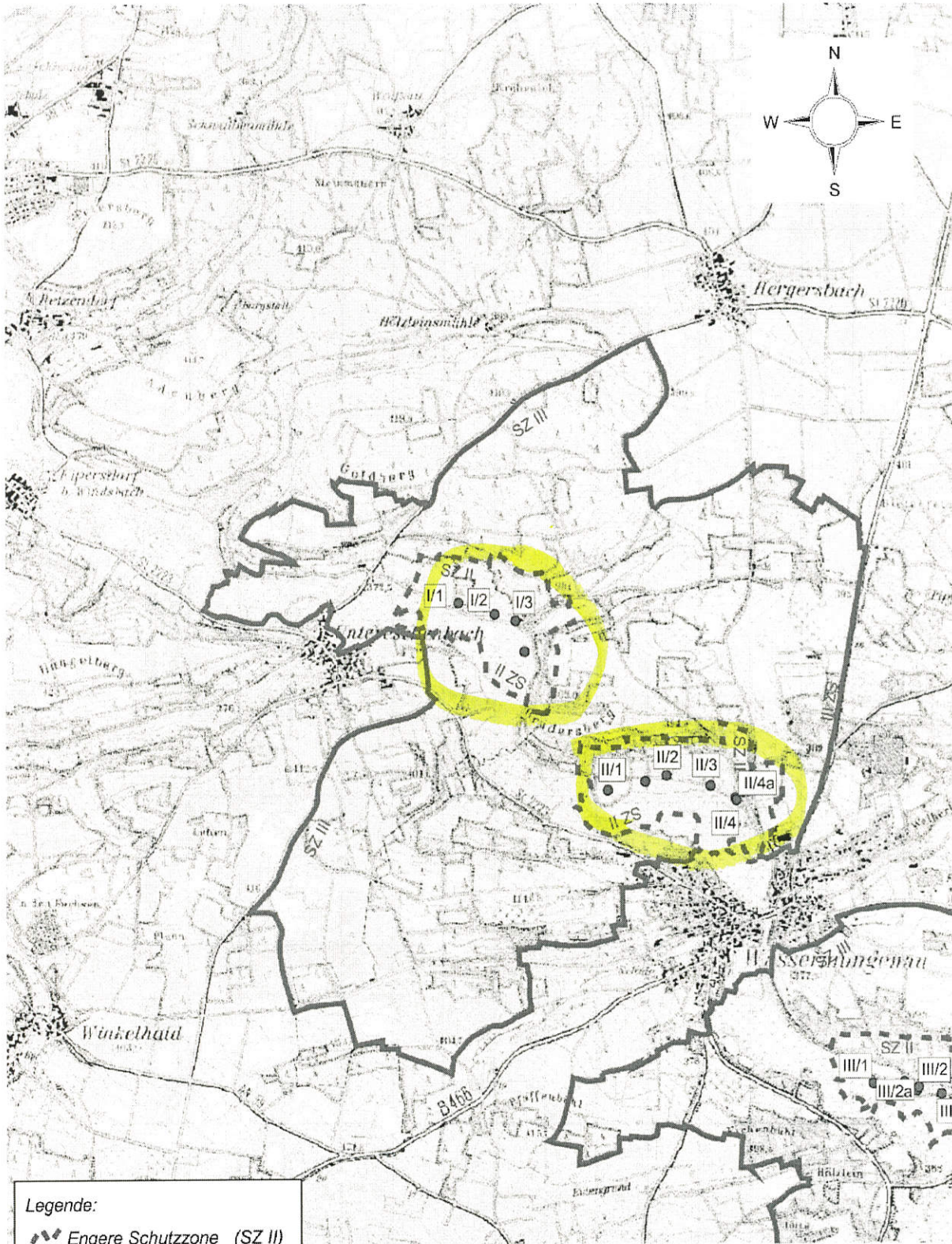
#### Verbotene oder nur beschränkt zulässige Handlungen



(1) Es sind

		in der weiteren Schutzzone	in der engeren Schutzzone
	entspricht Zone	III	II
1.	bei Eingriffen in den Untergrund (ausgenommen in Verbindung mit den nach Nr. 2 bis 5 zugelassenen Maßnahmen)		
1.1	Aufschlüsse oder Veränderungen der Erdoberfläche, auch wenn Grundwasser nicht aufgedeckt wird, vorzunehmen oder zu erweitern; insbesondere Fischeiche, Kies-, Sand- und Tongruben, Steinbrüche, Übertagebergbau und Torfstiche	verboten, ausgenommen Bodenbearbeitung im Rahmen der ordnungsgemäßen land- und forstwirtschaftlichen Nutzung	
1.2	Wiederverfüllung von Erdaufschlüssen, Baugruben und Leitungsgräben sowie Geländeauffüllungen	nur zulässig mit dem ursprünglichen Erdaushub im Zuge von Baumaßnahmen und sofern die Bodenaufgabe wiederhergestellt wird	verboten

4.15	Abstellen von Kraftfahrzeugen außerhalb von Verkehrsflächen	--	verboten
5.	bei baulichen Anlagen		
5.1	bauliche Anlagen zu errichten	nur zulässig, wenn kein häusliches	

ZV WV Reckenberg-Gruppe - EG I, II und III bei Wassermungenau  
Antrag zur Neufestsetzung des Wasserschutzgebietes  
**Lageplan mit festgesetztem Wasserschutzgebiet**  
Maßstab 1 : 25.000



- Legende:
-  Engere Schutzzone (SZ II)
  -  Weitere Schutzzone (SZ III)
  -  Brunnen